Comune di TREVI

Provincia di Perugia

Contratto di Quartiere III
"Piaggia e le Mura"

PIANO ATTUATIVO DI INIZIATIVA PUBBLICA IN VARIANTE AL P.R.G.

GRUPPO REDAZIONALE

COORDINAMENTO E PROGETTAZIONE
Responsabile Area Urbanistica
Arch. Stefania Bettini

COLLABORATORI ESTERNI
Arch. Stefano Mugnoz
Geom. Giuseppe Lorenzetti
Geol. Paola Baronci

COLLABORATORI INTERNI
Geom, Giovanni Angelini
Istr. Ivana Calandri
Geom. Andrea Santoni

ADOZIONE
- delibera Consiglio Comunale n. 48 del 23 dicembre 2014

AGGIORNAMENTI
- con le modifiche conseguenti alle proposte di controdeduzione agli atti di osservazione dei privati valutate con delibera Consiglio Comunale n. del
- con le modifiche conseguenti alle proposte tecniche formulate per controdedurre alle osservazioni e/o per recepire le prescrizioni formulate con la deliberazione Giunta Provinciale n. del valutate con delibera Consiglio Comunale n. del

OGGETTO

UMI 4

TAV. 13

scala 1:1000, 1:200

data: agosto 2015

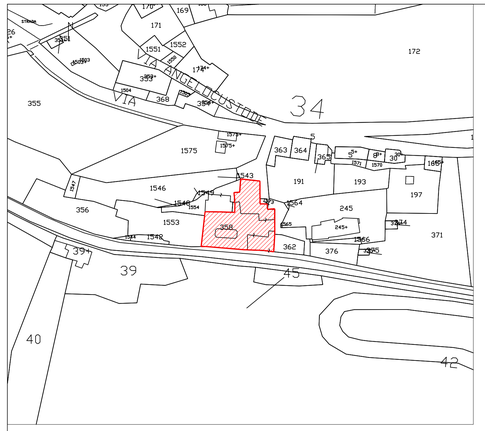

Planimetria con catastale aggiornato e indicazione della UMI, scala 1:1000

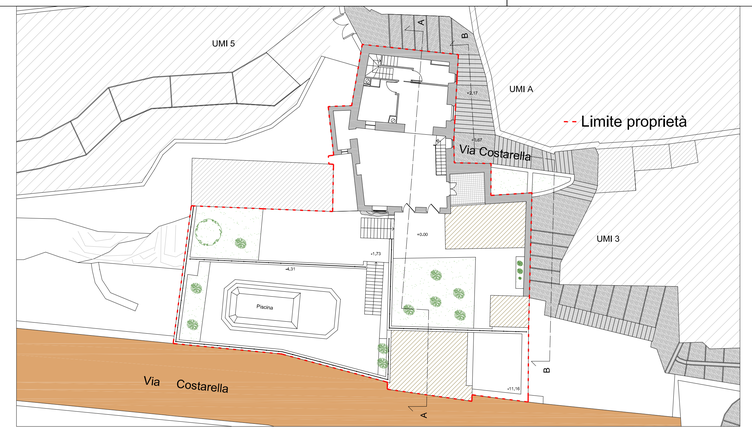

Planimetria dello stato di fatto, scala 1:200

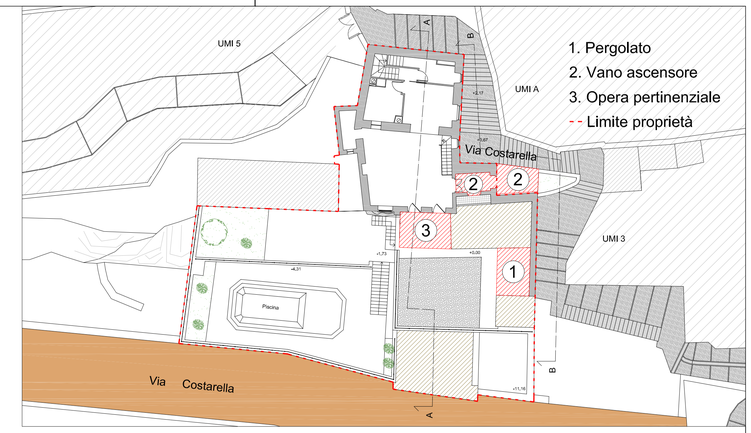

Planimetria di progetto, scala 1:200

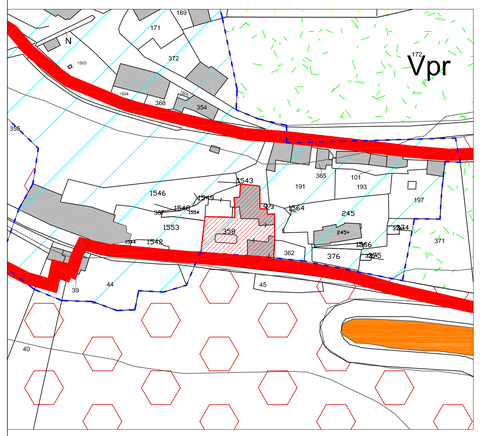

P.R.G. vigente con indicazione della UMI, scala 1:1000

Sezione A-A stato di fatto, scala 1:200

Sezione A-A di progetto, scala 1:200

Ortofoto Google Earth, scala 1:1000

Prospetto sud stato di fatto, scala 1:200

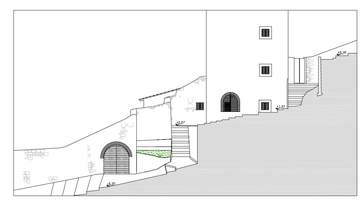

Sezione B-B stato di fatto, scala 1:200

Prospetto sud di progetto, scala 1:200

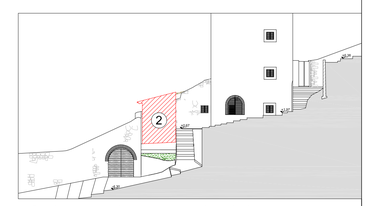

Sezione B-B di progetto, scala 1:200

Vista prospettica stato di fatto da est

Fotosimulazione intervento di progetto

Vista prospettica stato di fatto da sud-est

Fotosimulazione intervento di progetto