

ALLEGATO 1

RICHIESTA PERIMETRAZIONE COMPARTO MINIMO DI INTERVENTO


Al signor Sindaco del Comune di Trevi
Ufficio Urbanistica

Oggetto: Piano di Recupero in zona B0.

La sottoscritta Alegiani Laura Maria nata a Roma il 14/10/1952 residente in Roma Via Antonio Cesari n.12, in qualità di proprietaria di fabbricati e terreni siti in Fraz.Coste S.Paolo ricadenti in zona BO, dichiara la propria volontà di effettuare un piano di recupero per la riqualificazione dei fabbricati e terreni di sua proprietà, chiede la perimetrazione del comparto minimo di intervento che dovrà essere ricompresa nel progetto di piano di recupero.

Si allega alla presente : Planimetria delle proprietà.

Trevi 08/01/2010

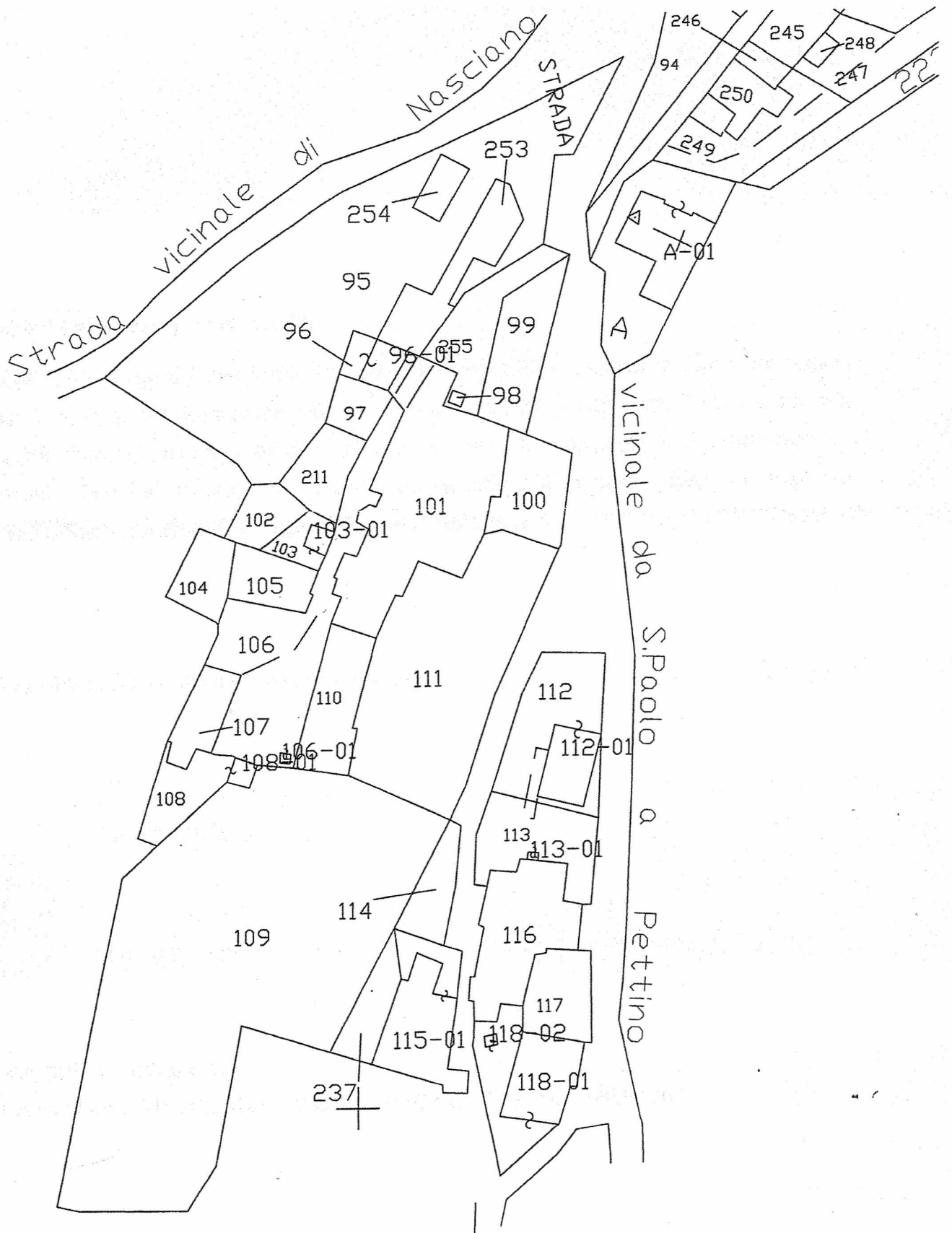


10 8 GEN. 2010

Alegiani Laura Maria

Per eventuali comunicazioni:

Architetto Marice Falcinelli, via Natalucci n.6 06039 Trevi Pg- cell. 360541105



DICHIARAZIONE SOSTITUTIVA DI ATTO DI NOTORIETÀ
Ai sensi dell'art. 47 del DPR 445/2000

*La sottoscritta Alegiani Laura Maria nata a Roma (RM) il 14/10/1952 e residente in Roma (RM),
via Antonio Cesali 12, C.F. LGNLMR52R54H501D,*

D I C H I A R A


sotto la propria responsabilità e consapevole delle sanzioni penali connesse a dichiarazioni non veritiere, formazione o uso di atti falsi richiamate dall'art. 76 del D.P.R. 28 dicembre 2000 n. 445, di essere proprietario degli immobili oggetto di Piano di Recupero di iniziativa privata siti nel comune di Trevi (PG), fr. Coste San Paolo, ed allibrati in Catasto al foglio 46 p.lle 101/3, 101/4, 104,105/2, 107/1, 107/2, 110/1, 110/2 e 110/3.

Sebbene comunque il suddetto piano interessa anche il sub. 1 della p.lla 105 del foglio 46 del suddetto comune, di proprietà della sig.ra Gasperini Caterina nata a Trevi il 09/09/1929 C.F. GSPCRN29P49L397P, la sopracitata proprietà Alegiani risulta avere un valore catastale ed una superficie di gran lunga superiore al 75 % (91,86 %) dell'intero comparto d'intervento, come previsto dall'art. 22 della L.R. del 22/02/2005, n. 11.

Trevi, li

12/7/12

Firma



Allega a tal fine fotocopia documento di identità in corso di validità

ALLEGATO 2
VISURE CATASTALI

Visura per soggetto
limitata ad un comune
Situazione degli atti informatizzati al 22/06/2012

Data: 22/06/2012 - Ora: 09.14.41

Segue

Visura n.: T38466 Pag: 1

Dati della richiesta	ALEGIANI LAURA MARIA
Soggetto individuato	Terreni e Fabbricati siti nel comune di TREVI (Codice: L397) Provincia di PERUGIA ALEGIANI LAURA MARIA nata a ROMA il 14/10/1952 C.F.: LGNLMR52R54H501D

1. Unità Immobiliari site nel Comune di TREVI(Codice L397) - Catasto dei Fabbricati

N.	DATI IDENTIFICATIVI				DATI DI CLASSAMENTO						ALTRE INFORMAZIONI	
	Sezione Urbana	Foglio	Particella	Sub	Zona Cens.	Micro Zona	Categoria	Classe	Consistenza	Rendita	Indirizzo Dati derivanti da	Dati ulteriori
1		46	101 ✓	3			A/6	2	2 vani	Euro 55,78 L. 108.000	VIA COSTE SAN PAOLO n. 46 n. 47 piano: T -1; Impianto meccanografico del 30/06/1987	
2		46	101	4			C/6	2	76 m ²	Euro 94,20 L. 182.400	LOCALITA' COSTE SAN PAOLO n. 40 piano: T; Impianto meccanografico del 30/06/1987	
3		46	104				A/4	1	2 vani	Euro 60,94 L. 118.000	LOCALITA' COSTE SAN PAOLO n. >1 piano: T .1; Impianto meccanografico del 30/06/1987	
4		46	110 105	3 2			C/6	2	24 m ²	Euro 29,75 L. 57.600	LOCALITA' COSTE SAN PAOLO n. 55 piano: T; Impianto meccanografico del 30/06/1987	
5		46	107	1			C/6	2	49 m ²	Euro 60,74 L. 117.600	LOCALITA' COSTE SAN PAOLO n. 53 piano: S1 -T; Impianto meccanografico del 30/06/1987	
6		46	107	2			C/6	2	17 m ²	Euro 21,07 L. 40.800	LOCALITA' COSTE SAN PAOLO n. 52 piano: T; Impianto meccanografico del 30/06/1987	
7		46	110	1			C/2	2	18 m ²	Euro 19,52 L. 37.800	LOCALITA' COSTE SAN PAOLO n. 48 piano: T; Impianto meccanografico del 30/06/1987	
8		46	110	2			A/5	2	3 vani	Euro 63,52 L. 123.000	LOCALITA' COSTE SAN PAOLO n. 49 piano: T -1; Impianto meccanografico del 30/06/1987	

Visura per soggetto
limitata ad un comune
Situazione degli atti informatizzati al 22/06/2012

Data: 22/06/2012 - Ora: 09.14.41

Segue

Visura n.: T38466 Pag: 2

Totale: vani 7 m² 184 Rendita: Euro 405,52

Intestazione degli immobili indicati al n. 1

N.	DATI ANAGRAFICI	CODICE FISCALE	DIRITTI E ONERI REALI
1	ALEGIANI Laura Maria nata a ROMA il 14/10/1952	LGNLMR52R54H501D*	(1) Proprieta' per 1000/1000 in regime di separazione dei beni
DATI DERIVANTI DA ISTRUMENTO (ATTO PUBBLICO) del 28/10/2005 Voltura n. 14988. 1/2005 in atti dal 17/11/2005 (protocollo n. PG0263275) Repertorio n. : 27247 Rogante: LUIGI NAPOLITANO Sede: FOLIGNO Registrazione: AP Sede: FOLIGNO Volume: 1 n: 2080 del 10/11/2005 COMPRAVENDITA			

2. Immobili siti nel Comune di TREVICO(Codice L397) - Catasto dei Terreni

N.	DATI IDENTIFICATIVI				DATI DI CLASSAMENTO						ALTRE INFORMAZIONI		
	Foglio	Particella	Sub	Porz	Qualità Classe		Superficie(m ²)		Deduz.	Reddito		Dati derivanti da	Dati ulteriori
							ha	are ca		Dominicale	Agrario		
1	46	99 -		-	FABB RURALE		01	10				VARIAZIONE D'UFFICIO del 13/05/1977 n. 7379 in atti dal 05/03/1979	
2	46	108 -		-	FABB RURALE		00	76				Impianto meccanografico del 14/10/1976	
3	46	109 -		-	SEMINAT IVO	5	13	26		Euro 3,42 L. 6.630	Euro 4,79 L. 9.282	FRAZIONAMENTO del 10/06/1974 n. 11179 in atti dal 05/03/1979	
4	46	111 ,		-	SEMIN ARBOR	5	04	70		Euro 1,46 L. 2.820	Euro 1,58 L. 3.055	Impianto meccanografico del 14/10/1976	

Totale: Superficie 19,82 Redditi: Dominicale Euro 4,88 Agrario Euro 6,37

**Visura per soggetto
limitata ad un comune**
Situazione degli atti informatizzati al 22/06/2012

Data: 22/06/2012 - Ora: 09.14.41

Fine

Visura n.: T38466 Pag: 3

Intestazione degli immobili indicati al n. 2

N.	DATI ANAGRAFICI	CODICE FISCALE	DIRITTI E ONERI REALI
I	ALEGIANI Laura Maria nata a ROMA il 14/10/1952	LGNLMR52R54H501D*	(1) Proprieta' per 1000/1000 in regime di separazione dei beni
DATI DERIVANTI DA	ISTRUMENTO (ATTO PUBBLICO) del 28/10/2005 Voltura n. 14967 .1/2005 in atti dal 17/11/2005 (protocollo n. PG0262913) Repertorio n. : 27247 Rogante: LUIGI NAPOLITANO Sede: FOLIGNO Registrazione: AP Sede: FOLIGNO Volume: 1 n: 2080 del 10/11/2005 COMPRAVENDITA		

Totale Generale: vani 7 m² 184 Rendita: Euro 405,52

Totale Generale: Superficie 19.82 Redditi: Dominicale Euro 4,88 Agrario Euro 6,37

Rilasciata da: Servizio Telematico

Visura per immobile

Situazione degli atti informatizzati al 22/06/2012

Dati della richiesta	Comune di TREVÌ (Codice: L397)
	Provincia di PERUGIA
Catasto Fabbricati	Foglio: 46 Particella: 105 Sub.: 1

Unità immobiliare

N.	DATI IDENTIFICATIVI				DATI DI CLASSAMENTO						Rendita	DATI DERIVANTI DA
	Sezione Urbana	Foglio	Particella	Sub	Zona Cens.	Micro Zona	Categoria	Classe	Consistenza			
1		46	105	1			C/6	2	29 m ²		Euro 35,95 L. 69.600	Impianto meccanografico del 30/06/1987
Indirizzo		LOCALITA' COSTE SAN PAOLO n. 54 piano: T;										
Notifica		-	Partita		1771		Mod.58		-			

INTESTATO

N.	DATI ANAGRAFICI	CODICE FISCALE	DIRITTI E ONERI REALI
1	GASPERINI Caterina nata a TREVÌ il 09/09/1929	GSPCRN29P49L397P*	(1) Proprieta' per 1000/1000
DATI DERIVANTI DA		ISTRUMENTO (ATTO PUBBLICO) del 30/12/1988 Voltura n. 157 .1/1990 in atti dal 18/03/1991 Repertorio n. : 10502 Rogante: PIRONE MARCO Sede: SPOLETO Registrazione: Sede: SPOLETO n: 98 del 19/01/1988	

 Rilasciata da: **Servizio Telematico**

Visura per immobile

Situazione degli atti informatizzati al 22/06/2012

Dati della richiesta	Comune di TREVI (Codice: L397)
	Provincia di PERUGIA
Catasto Terreni	Foglio: 46 Particella: 100

Accessorio comune ad ente rurale ed urbano

N.	DATI IDENTIFICATIVI				DATI CLASSAMENTO				DATI DERIVANTI DA	
	Foglio	Particella	Sub	Porz	Qualità Classe	Superficie(m²)	Deduz	Reddito		
						ha are ca		Dominicale		Agrario
1	46	100		-	CORTE	00 93				Impianto meccanografico del 14/10/1976
Notifica					Partita		2			
Annotazioni COMUNE AI NUM 101 SUB 1,110 SUB 1 DELFOGLIO 46 E AD ENTI URBANI										

Rilasciata da: Servizio Telematico

Visura per immobile

Situazione degli atti informatizzati al 22/06/2012

Data: 22/06/2012 - Ora: 09.18.13

Fine

Visura n.: T41194 Pag: 1

Dati della richiesta	Comune di TREVI (Codice: L397)
	Provincia di PERUGIA
Catasto Terreni	Foglio: 46 Particella: 106

Accessorio comune ad ente rurale ed urbano

N.	DATI IDENTIFICATIVI				DATI CLASSAMENTO				DATI DERIVANTI DA	
	Foglio	Particella	Sub	Porz	Qualità Classe	Superficie(m²)	Deduz	Reddito		
1	46	106		-	CORTE	ha are ca 02 80		Dominicale	Agrario	Impianto meccanografico del 14/10/1976
Notifica					Partita		2			
Annotazioni					E POZZO COMUNE AL NUM 110 SUB 1 DEL FOGLIO 46 E AD ENTI URBANI					

Rilasciata da: Servizio Telematico