

Comune di Trevi

L.R. 2/2000 s.m.l. - R.R. 3/2005 s.m.l.
Progetto definitivo per l'ampliamento di un'area di cava in loc. Manciano
 - Giacimento riconosciuto nelle Conferenze di Copianificazione del 15/01/2015 -
 - Compatibilità ambientale a seguito di procedura di VIA. D.D. 8595 del 13/09/2016 -

Committente: Costruzioni Metelli Cav. Luigi di Metelli Domenico e C. S.a.s.

Elaborato N.: **07.2** **Oggetto:** PIANO TOPOGRAFICO A CURVE DI LIVELLO DELLO STATO FINALE DELLA FASE n° 1 DEL GIACIMENTO (AL 10° ANNO) CON TRACCE DELLE SEZIONI E MODELLI TRIDIMENSIONALI (VISTE DA NE-NO-SE-SO)

Scala: 1:1.000







Studio di Architettura - Paesaggistica - Urbanistica
Arch. Andrea Pochini

BISCONTINI & associati
 Ing. Enrico Biscontini - P.M. In. Francesco Biscontini

Studio Tecnico
ECO GEO ENGINEERING S.r.l.

REV.	DATA	DESCRIZIONE MODIFICA	REDAZIONE	APPROVATO	CONTROLLO
0					
1	14 NOVEMBRE 2016				



Legenda:

- Curve di livello stato finale Fase n° 1 del Giacimento (1°-10° anno) - equidistanza m 5,00
- Curve di livello stato finale Fase n° 1 del Giacimento (1°-10° anno) - equidistanza m 1,00
- PERIMETRO DEL GIACIMENTO RICONOSCIUTO
- PERIMETRO AREA DI INTERVENTO FASE n° 1 (al termine del 10° anno)
- Viabilità esistente
- Tracciato fosso rilevato
- Impianti o strutture di servizio esistenti
- Impianti o strutture di servizio realizzati
- Area con riambientazione non definitiva e destinata al mantenimento degli impianti in essere, alla realizzazione di nuovi impianti, ai servizi ed alla movimentazione degli inerti
- Tracce delle Sezioni Longitudinali
- Tracce delle Sezioni Trasversali
- A Denominazione Sezione Longitudinale
- Q Denominazione Sezione Trasversale